

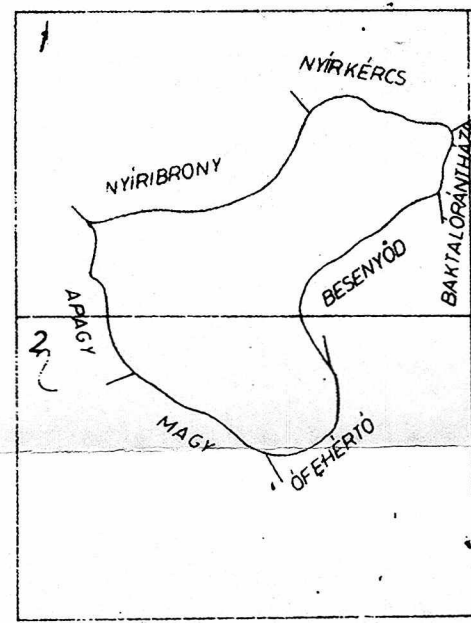
LEVELEK

Szabolcs-Szatmár megyei község
KÜLTERÜLETI ÁTNÉZETI TÉRKEPE
Méretarány 1:10 000
EOV rendszer

Az 1984. évi földmérési alaptérképek fényképi kisebbitésével a 47 460/1983 OFTH számú F.7. Szabályzat előírásai szerint készítette a Budapesti Geodéziai és Térképészeti Vállalat.

Rendics István
főmérnök

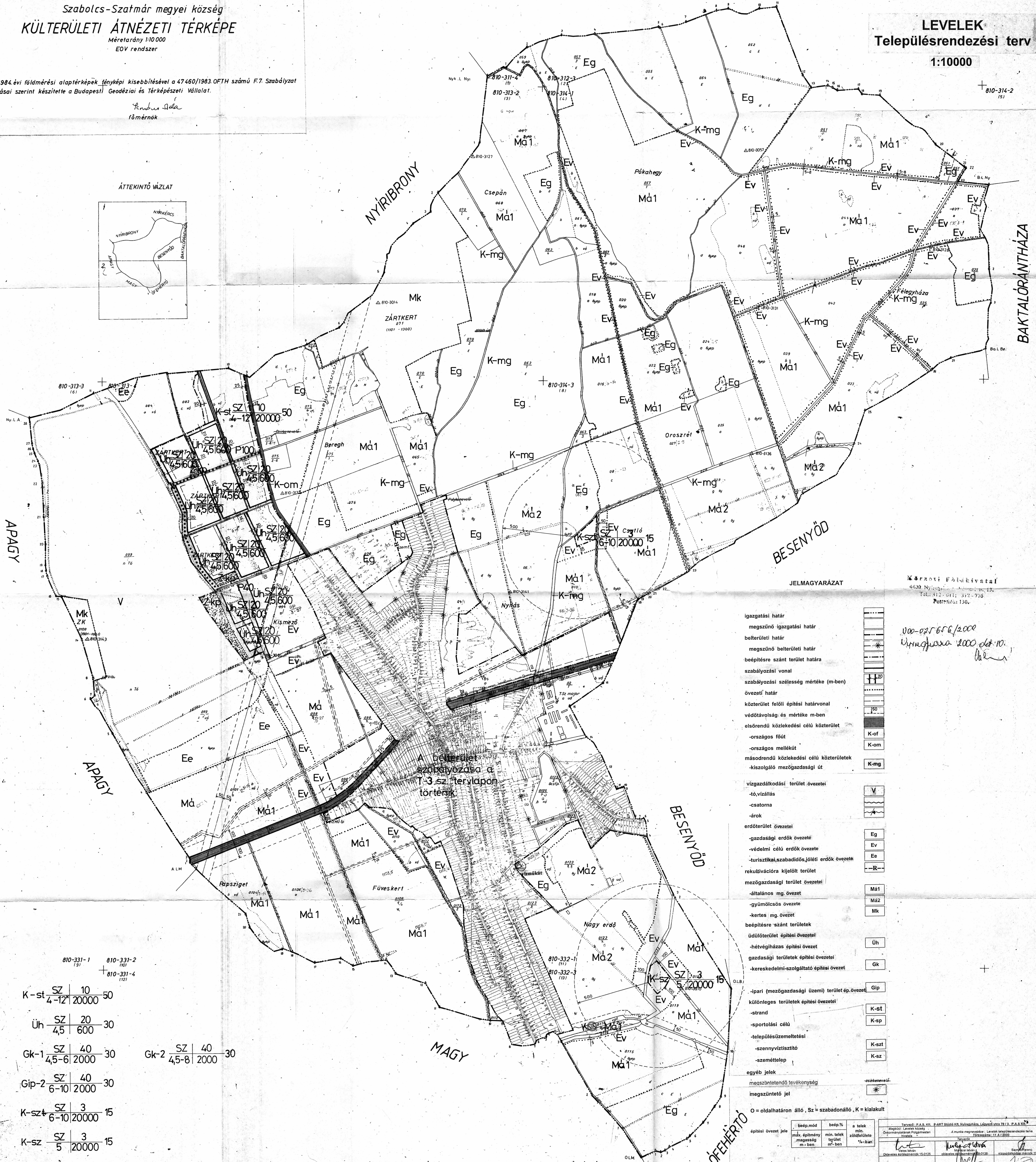
ÁTTEKINTŐ VÁZLAT



LEVELEK

Településrendezési terv

1:10000



810-331-1 (191)	810-331-2 (190)	810-331-4 (192)
K-st	SZ 10	50
	4-12	20000
Uh	SZ 20	30
	4,5	600
Gk-1	SZ 40	30
	4,5-6	2000
Gk-2	SZ 40	30
	4,5-8	2000
Gip-2	SZ 40	30
	6-10	2000
K-sz1	SZ 3	15
	6-10	20000
K-sz	SZ 3	15
	5	20000

* kivéve: csúzda, fedett uszoda, csarnok, ugrótorony

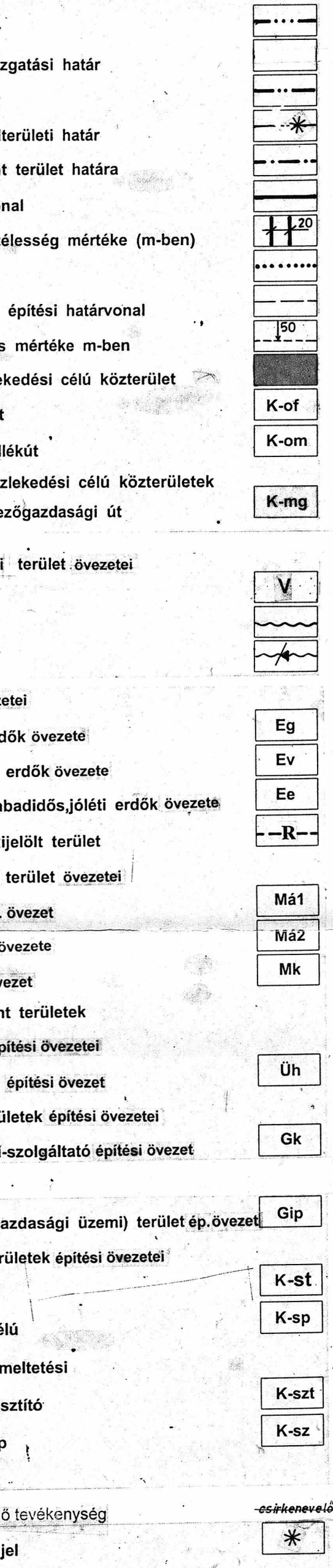
„KÉSZÜLT AZ ÁLLAMI ALAPADATOK FELHASZNÁLÁSÁVAL”

- igazgatási határ
- megszűnő igazgatási határ
- belterületi határ
- megszűnő belterületi határ
- beépítésre szánt terület határa
- szabályozási vonal
- szabályozási szélesség mértéke (m-ben)
- övezeti határ
- köztérület feletti építési határvonal
- védőtávolság és mértéke m-ben
- elsőrendű közlekedési célú közterület
- országos főút
- országos mellékút
- másodrendű közlekedési célú közterületek
- kiszolgáló mezőgazdasági út
- vízgazdálkodási terület övezetei
- tó, vízfázis
- csatorna
- árok
- erdőterület övezetei
- gazdasági erdő övezetei
- védelmi célú erdő övezetei
- turisztikai, szabadidős, jóléti erdő övezetei
- rekultivációra kijelölt terület
- mezőgazdasági terület övezetei
- általános mg. övezet
- gyümölcsös övezete
- kertes mg. övezet
- beépítésre szánt területek
- üdülőtér építési övezetei
- hétvégház építési övezet
- gazdasági területek építési övezetei
- kereskedelmi-szolgáltató építési övezet
- ipari (mezőgazdasági üzemi) terület ép. övezet
- különleges területek építési övezetei
- strand
- sportolási célú
- településüzemeltetési
- szennyvíztisztító
- személtélap
- egyéb jelek
- megszűnítendő tevékenység
- megszűntető jel

810-314-2 (191)

100-025 676/2000
Nyugvihar 2000 okt. 10.
Béla

JELMAGYARÁZAT



épitési övezet jele	beép. mód	beép. %	a telek min. terület m ² -ben	a telek min. építmény magasság m-ben	a-ban
beült. szánt terület					
gyalogút					

Tervező: P.A.B. ÖN. P.A.R.T. BÉNYŐS KN. NYUGVILÁG ÉPÍTŐVÁLLALAT, LÉVÉNYI ÚT 78/A, P.A. 6 024	A munkák megnevezése: Levelek településrendezési tervje	Térképész: 11. A. 2000
Megj.: Levelek község Önkormányzatának Polgármesteri Hivatala	Tervező: <i>Levelek Községi Önkormányzat</i>	Ellenőrző: <i>Levelek Községi Önkormányzat</i>
Tervezési idő: 2000. október 10.	Ellenőrzési idő: 2000. október 10.	Értékelési idő: 2000. október 10.
Terület: 11. A. 2000	Értékelési idő: 2000. október 10.	Értékelési idő: 2000. október 10.
Terület: 11. A. 2000	Értékelési idő: 2000. október 10.	Értékelési idő: 2000. október 10.