

LEVELEK NAGYKÖZSÉG SZABÁLYOZÁSI TERVÉNEK MÓDOSÍTÁSA

KÜLTERÜLET-RÉSZLET

M 1:5000

Jelmagyarázat:

Beépített és beépítésre szánt terület határa:




Telekhatár:



Tervezési terület határa (2017):



Szabályozás:



Tervezett szabályozási vonal:



Építési övezet, övezet határa:



Építési hely:



Építési övezet jele:

1.	2.	3.
Uh	SZ	20
	4,5	600
4.	5.	


1.: területfelhasználás jele:

- Údjujterület:
 - Uh: hétvégi házas
- Különleges terület:
 - Kkf: kutatás-fejlesztés, a megújuló energiaforrások hasznosításának céljára szolgáló
- Erdőterület:
 - Eg: gazdasági
- Vízgazdálkodási terület:
 - V: vízgazdálkodási terület
- 2.: beépítési mód jele:
 - SZ: szabadonálló
- 3.: Megengedett legnagyobb beépítettség
- 4.: Megengedett legkisebb/legnagyobb építménymagasság
- 5.: Kialakítható legkisebb telekterület

Ökológiai hálózat területének határvonala:



Régészeti terület:



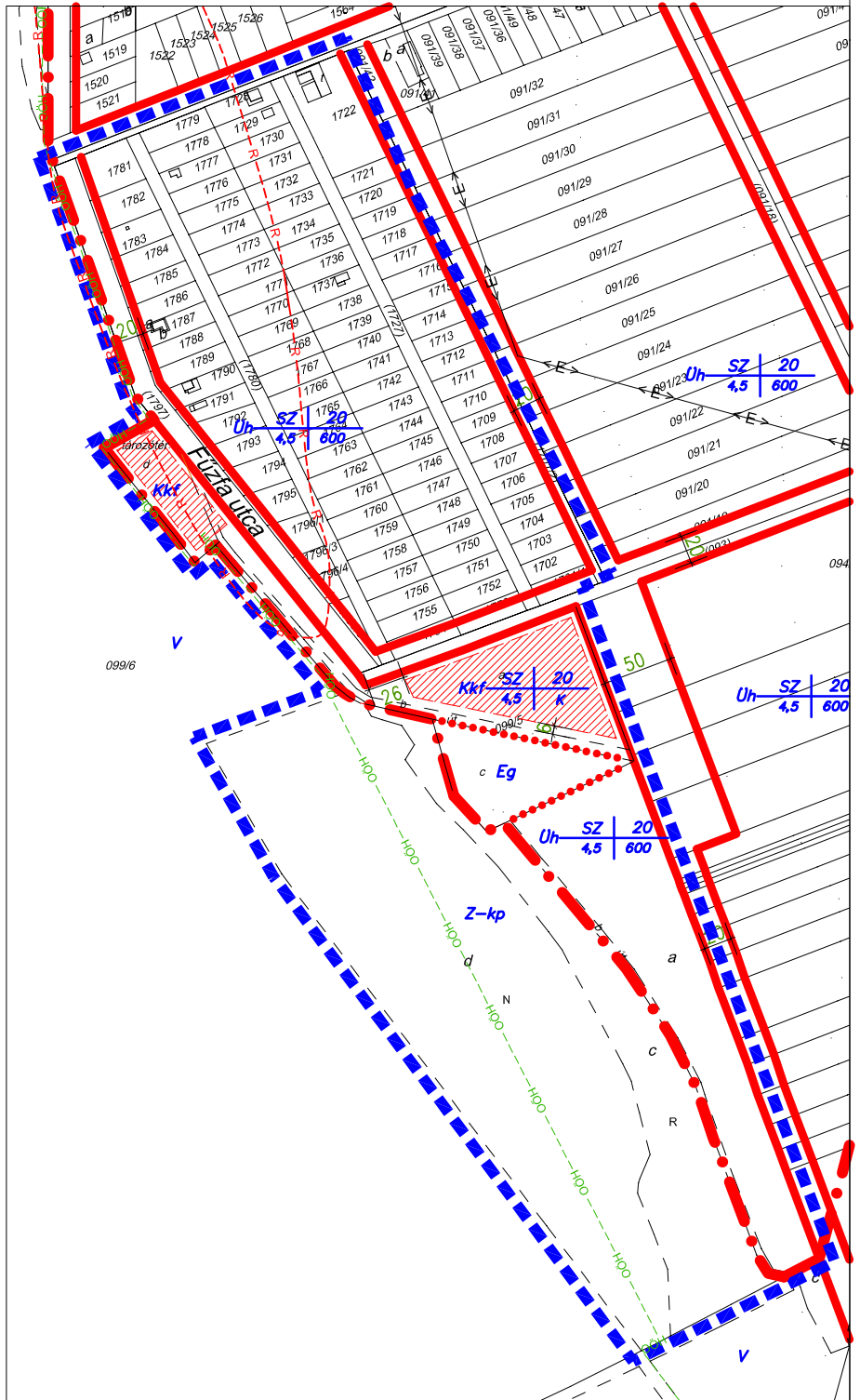
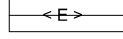
Egyéb szabályozási elemek:

Szabályozási szélesség:



Közművek:

Meglévő villamos hálózat:



Jóváhagyva:

a 18/2017. (XII.04.) önkormányzati rendelettel.

MEGREDELŐ ALÁÍRÁSA:	MEGREDELŐ:	TÖRZSSZÁM:
	Levelek Nagyközség Képviselőtestülete 4555 Levelek, Rákóczi u. 2.	26/2017
	ÉPÍTÉS MEGNEVEZÉSE:	DÁTUM:
	Levelek Nagyközség Településrendezési Terve	2017.12.
	RAJZ MEGNEVEZÉSE:	TERVFAJTA:
	Külterület Szabályozási Terv Módosítás	RT.
		RAJZ LÉPTÉKE:
		M 1:5.000
		RAJZ JELE:
		T-2m
ÜGYVEZETŐ:	VEZETŐ TERVEZŐ:	Kamarai tag nysz:
Guthy Judit Eleonóra	Guthy Judit Eleonóra	TT-1-15-0043
RAJZOLÓ, SZERKESZTŐ:	TERVEZŐ:	Kamarai tag nysz:
RAJZOLÓ, SZERKESZTŐ:	TERVEZŐ:	Kamarai tag nysz:

Készült az állami alapadatok felhasználásával.